



GUÍA DE AUTOAPRENDIZAJE N°3 - 3° AÑO BÁSICO HISTORIA, GEOGRAFÍA Y CIENCIAS SOCIALES

DOCENTE: Janett Andrea Villegas González

E-MAIL: janettvillegas.g@dsarica.cl

NOMBRE: _____

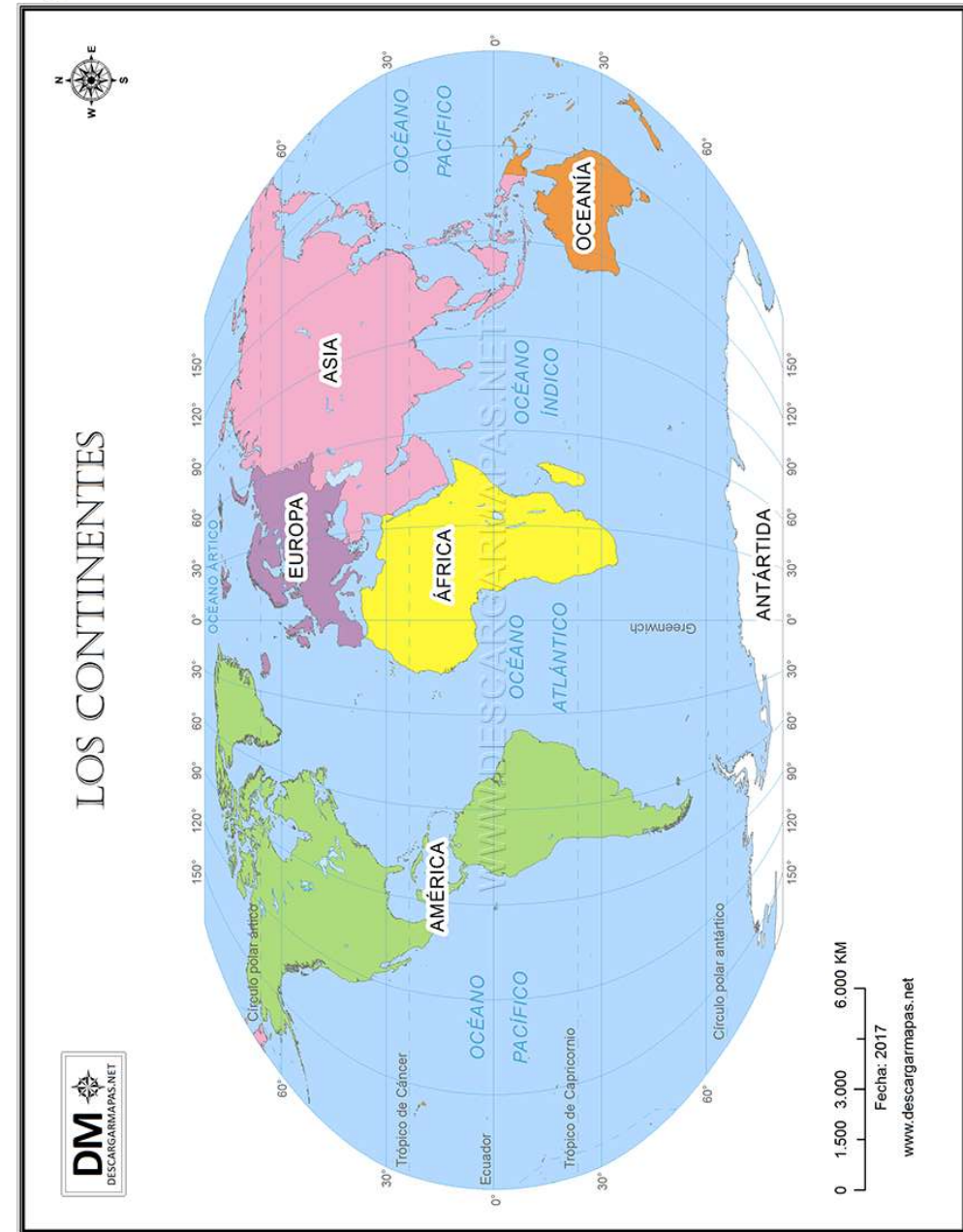
OBJETIVO DE APRENDIZAJE: **OA7 distinguir hemisferios, tópicos, polos, continentes y océanos del planeta en mapas y globos terráqueos.**

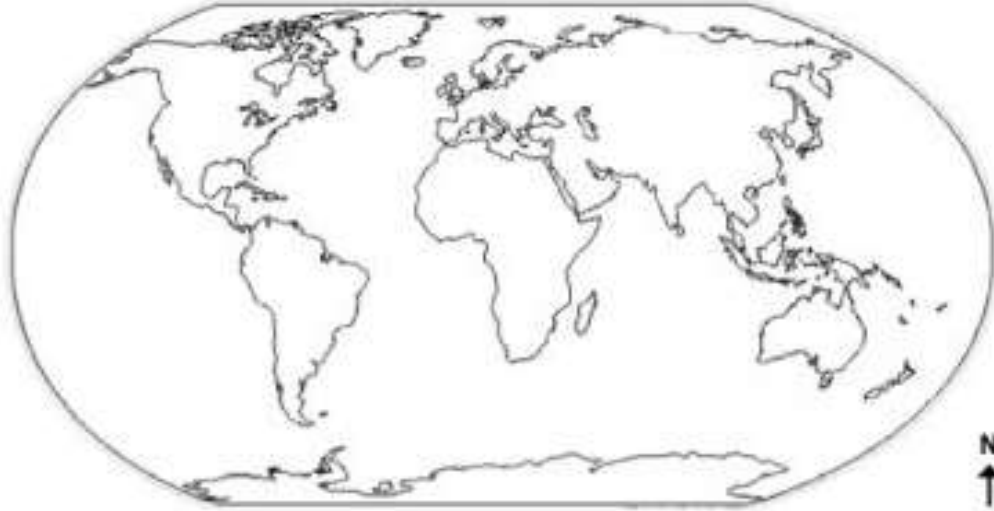
CONTINENTES Y OCÉANOS

¿La superficie terrestre se compone principalmente por **océanos**, que son grandes masas de agua que cubren gran parte de la Tierra; y los **continentes**, que son grande extensiones de tierra separadas entre sí por los océanos?

El continente más extenso es Asia, seguido por América, África, Antártica, Europa y Oceanía, que es el más pequeño. El océano más extenso es el Pacífico, seguido del Atlántico, el Índico, el Austral y el Ártico, que es el más pequeño.

Observa el siguiente mapamundi donde se destacan los océanos y continentes, <https://www.youtube.com/watch?v=6cXUG54e8zU> luego observa el video y para finalizar realiza las actividades propuestas.





ACTIVIDAD N°1: Responde las preguntas en tu cuaderno.

1. ¿En qué continente vives? Píntalo rojo.
2. ¿Cuál es el océano más grande? Escribe su nombre donde corresponde.
3. ¿Qué continente está al “este” de Europa? Píntalo verde.
4. ¿Cómo se llama el continente blanco? Escribe su nombre donde corresponde.
5. Escribe en la imagen el nombre de los continentes.

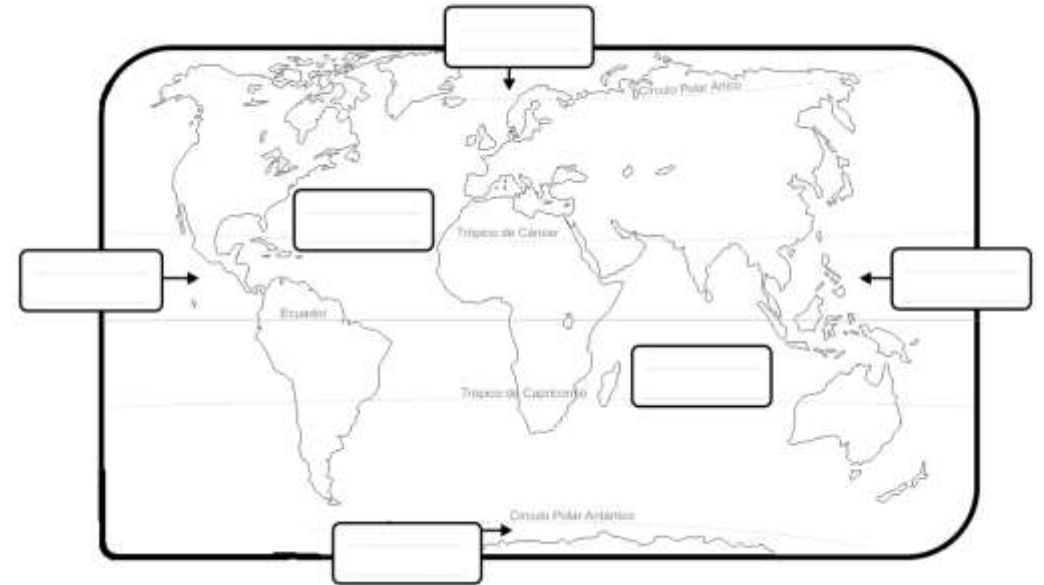
Actividad N°2: Completa las siguientes oraciones

1. América limita al Este con _____ y al oeste con _____.
2. América limita al Norte con _____ y al Sur con _____.



3. América se ubica al _____ de Europa, al _____ de Asia y al _____ de África.
4. El océano _____ separa a América de Europa
5. El océano _____ separa a América de Asia.
6. El océano _____ separa a América de África.

Actividad N°3: Colorea cada océano de un tono de azul diferente y escribe su nombre.



Si buscan en tu libro de historia en las **páginas 74 y 76** del libro de Historia, encontraras imágenes que te facilitaran la comprensión de las actividades.